

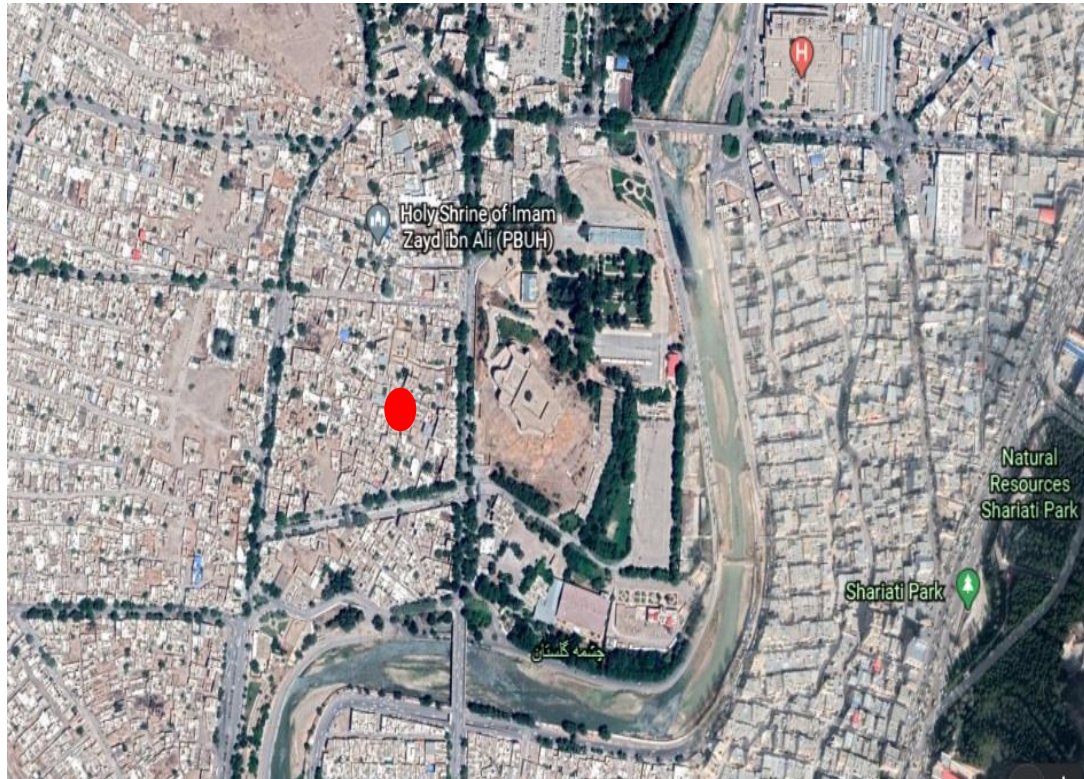
صندوق توسعه  
صنایع دستی و فرش دستباف  
واحیاء و بهره‌برداري  
از اماکن تاریخی و فرهنگی



# خانه ابوالقاسمی استان لرستان

تاریخ تنظیم:  
مرداد ۱۴۰۲م

## سایت پلان و موقعیت قرارگیری



استان: لرستان

شهر: خرم آباد

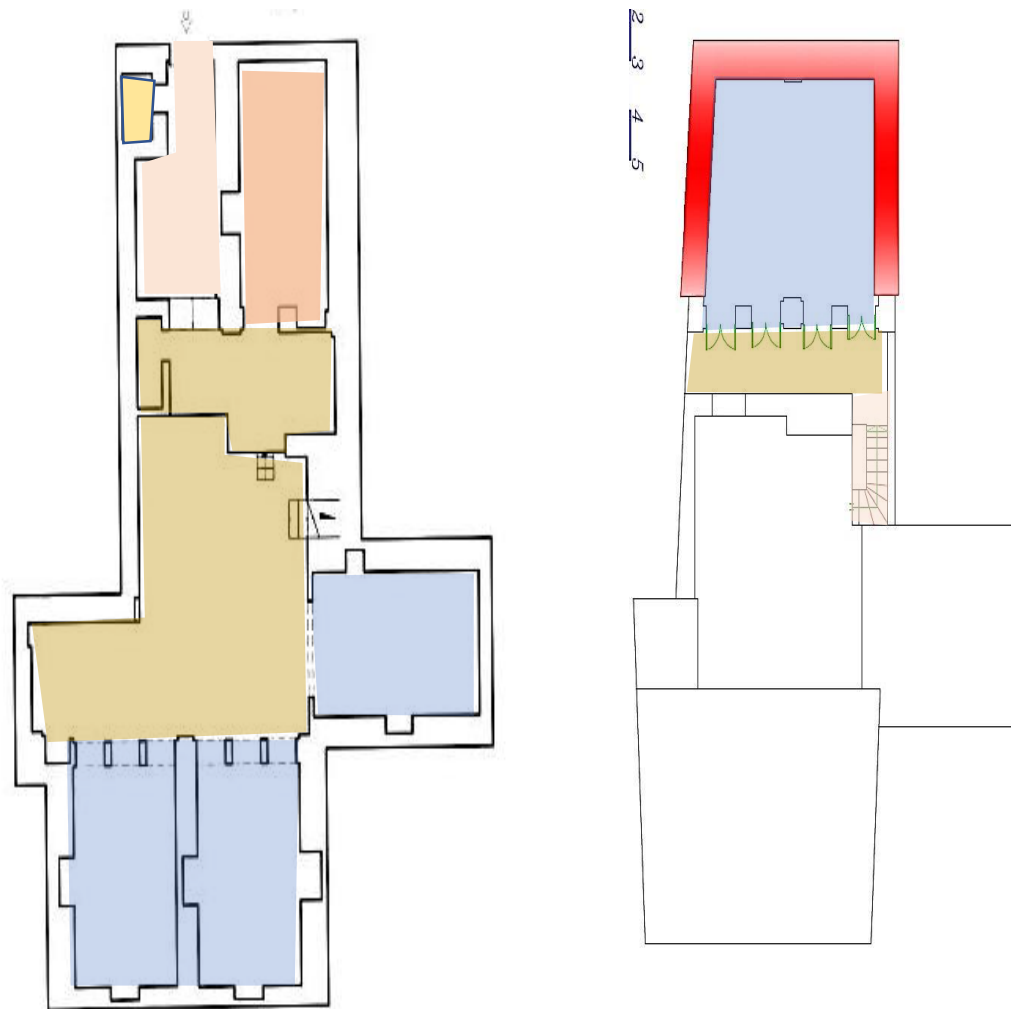
شماره ثبت آثار ملی: ۱۱۶۸۱

مالکیت: میراث

نشانی: خرم آباد، بافت مرکزی شهر، محله  
درب بابا طاهر

دوره تاریخی: قاجاریه

تعیین کاربری مصوب: پذیرایی، اقامتی،  
فرهنگی



## مشخصات بنا:

عرصه: ۳۵۰ متر مربع

اعیان: ۳۰۰ متر مربع

تعداد طبقات: دو طبقه

کاربری گذشته بنا: مسکونی

کاربری پیشنهادی: فرهنگی، اقامتی، پذیرایی

## نقشه پهنه‌بندی، تاسیسات شهری و توضیحات همجواری‌ها:



- توضیحات هم‌جواری‌ها:
- ۱- خانه تاریخی آخوند ابو
- ۲- آرامگاه باباطاهر
- ۳- قلعه فلک‌الافلاک

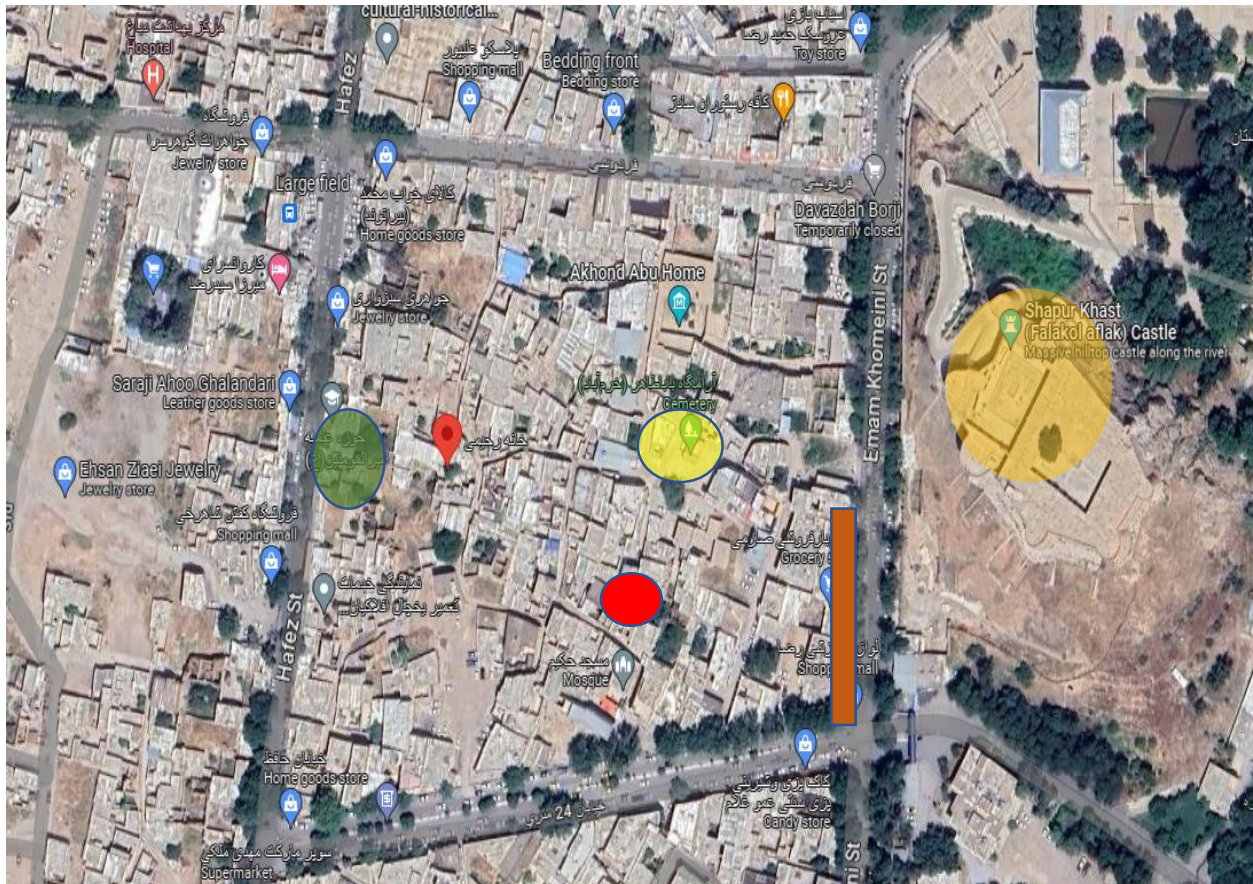
## دسترسی‌های اطراف بنا، نوع معابر و درجه بندی دسترسی‌ها:

- دسترسی درجه ۱ خ امام خمینی ■ ■ ■
- دسترسی درجه ۲ ■ ■ ■



## تحلیل بلافاصل بنا:

- خانه ابوالقاسمی ■
- قلعه فلک الافلاک ■
- آرامگاه بابا طاهر ■
- حوزه علمیه ■
- تجاری ■



## مطالعات شناخت:

خانه چاغروند یا پوراابوالقاسمی مربوط به دوره قاجار است این خانه متعلق به شخصی به نام کربلایی کریم چاغروند از خاندان معروف چاغروندهای خرم‌آباد بوده که حدود ۷۰ سال پیش توسط شخصی به نام پوراابوالقاسمی خریداری می‌شود. این بنا یکی از قدیمی ترین خانه های مسکونی موجود در بافت قدیم شهر خرم آباد می باشد



## مطالعات معماری بنا:



این خانه کاملاً درون گرا با حیاط مرکزی دارای تزئینات آجرکاری و گچ ببری در داخل اتاقها می باشد. پاریاب شهری با طاق آهنگی بی نظیر از زیر این بنا می گذرد.

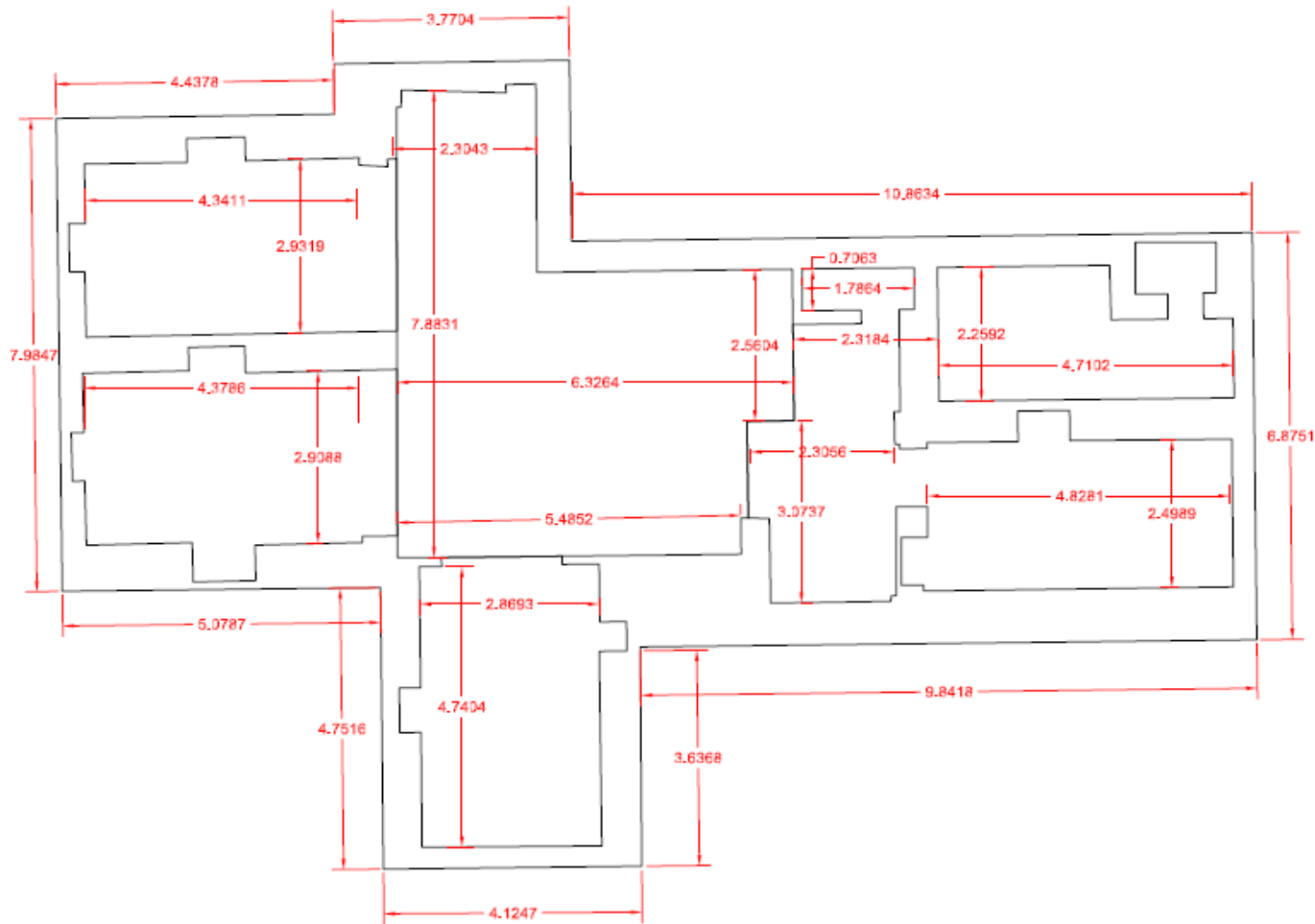


## تزئینات بنا:

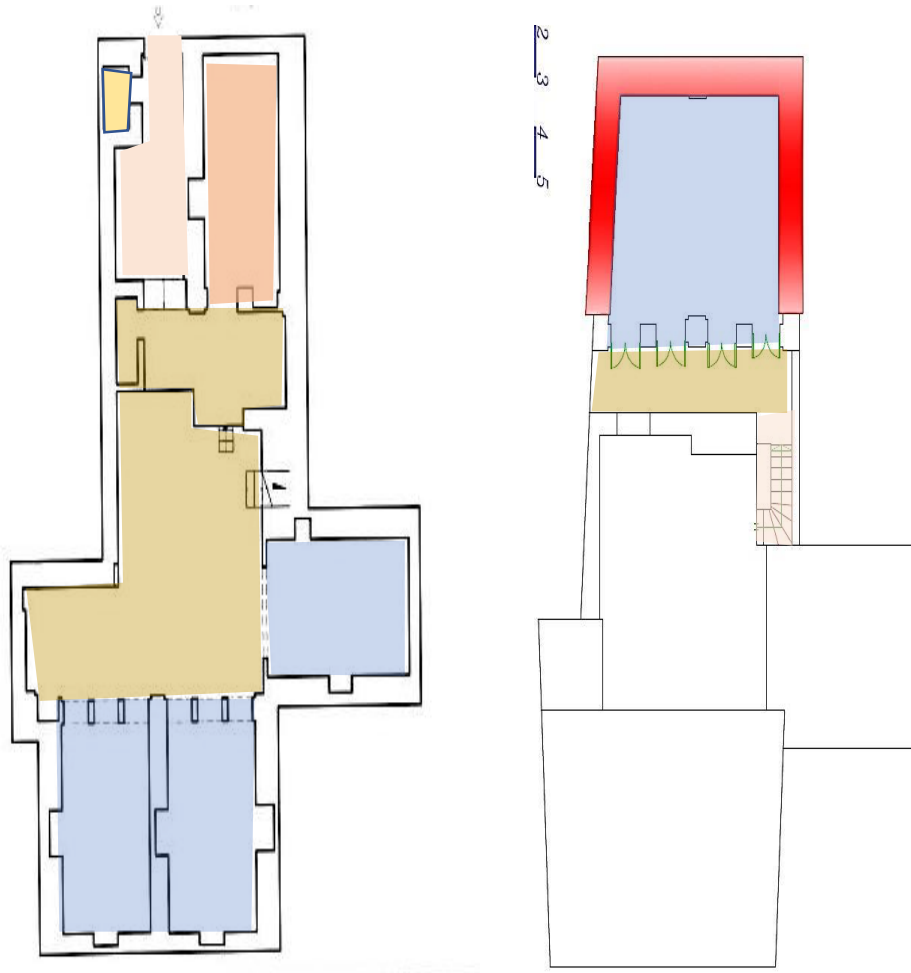


این بنا دارای تزئینات آجرکاری و گچ بری داخل اتاقها می باشد. تزئینات طره بام در طبقه دوم به شکل دندان موشی و لوزیهای هندسی برآمده می باشد. همچنین داخل اتاقها دارای شومینه ها و گچ بری های نفیسی می باشد.

## پلان اندازه‌گذاری بنا:



## عملکرد فضاها



- فضاهای اصلی
- فضاهای اصلی ارتباطی
- فضاهای خدماتی
- فضاهای پشتیبانی
- فضاهای ارتباطی